ارگ کریمخانی شیراز جولانگاه عنکبوت‌ها

فقط هتل آسمان نیست که مایه دقِ ارگ کریمخانی شیراز شده است، برخی افراد به‌ظاهر ورزشکار و هیجان دوست هم طی روزهای گذشته و برای چندمین بار در سال‌های اخیر، خط و خراش‌هایی روی صورتش کشیده‌اند؛ همان‌ها که در روزهای گذشته و دور از نگاه متولیان میراث، از دیواره‌های بدون حفاظ ارگ بالا رفتند تا بار دیگر ثابت شود این بنای تاریخی بیش از سخنان و نویدهایی که برای حفاظت آن داده می‌شود به مراقبت واقعی و ملموس نیاز دارد. ایرنا در گزارشی نوشت، عکس‌هایی که ۲۴ مرداد ۹۸ در فضای مجازی منتشر شد نشان می‌داد دو نفر از دیواره‌های ارگ کریمخان زند شیراز بالا می‌روند و وزن خود را به آجرهای قدیمی این بنای تاریخی تحمیل می‌کنند؛ همان کاری که یك نفر دیگر در مهر ۹۶ کرده بود و از هنرمندی هایش فیلم هم در فضای مجازی پخش شد.

فرمانده یگان حفاظت میراث فرهنگی استان فارس دراین‌باره گفته: عکسی که در این باره منتشر شده متعلق به زمانی بعد از پایان یافتن وقت کاری ارگ کریمخانی طی شب‌های اخیر بوده و در محوطه بیرونی این مجموعه رخ داده است و به همین دلیل کارکنانی هم که داخل ارگ بودند متوجه این مساله نشده‌اند.

سرهنگ محمدرضا بهمنی‌نژادافزود: از این پس با تشدید نظارت در مجموعه زندیه، کسانی که هرگونه تعرضی به بناهای تاریخی این محل و خصوصا ارگ کریمخانی انجام دهند دستگیر و تحویل مقامات قضایی خواهند شد.

فرمانده یگان حفاظت میراث فرهنگی استان فارس در ادامه گفت: پرونده قضایی علیه کسانی که عکس آنها در حین بالا رفتن از دیواره ارگ کریمخانی در فضای مجازی منتشر شده تشکیل شده اما هنوز این افراد به‌طور دقیق شناسایی و دستگیر نشده‌اند.

دعوت شده اید به ضیافت درنای کاغذی

اگر ساکن رشت هستید، یا جایی نزدیك رشت، امروز خودتان را برای تماشای یك اتفاق بسیار زیبا به بلوار دیلمان برسانید. قرار است عصر امروز و بین ساعات ۴ تا ۷ در این بلوار، طی تلاشی جمعی و داوطلبانه هزار درنای کاغذی ساخته و در بخش کودکان بیمارستان‌ها نصب شود. این یعنی هم فال و هم تماشا. هم لذت بردن از یك کار گروهی سرگرم کننده و هم خوشحال کردن کودکان بیمار در این ایام عید و شادی. / جام جم

امروز؛ روز مسجدگردی است

امروز روز جهانی مساجد است و برخی مساجد زیبا و تاریخی کشورمان هم برنامه‌های خوبی برای امروز دارند. از جمله این برنامه‌ها بازدیدهای ویژه‌ای است که می‌توانید در مساجد سپه‌سالار، فخرالدوله و مسجد الجواد داشته باشید؛ آن هم با دریافت مجوز عکاسی و حضور راهنما و کارشناس معماری. اصلا چه خوب است که ساعاتی از امروز را به تماشای یکی از مساجد تاریخی شهر و زیبای شهرتان بگذرانید؛ بناهایی با معماری‌های شگرف که در تمام نقاط کشورمان وجود دارد. / جام جم

عکس: داوود فضائلی جام جم

مسیر گردشگری دریاچه سوها در اردبیل تا آبشار لاتون یکی از زیباترین مسیرهای گردشگری دنیاست

۱۷ کیلومتر در عمق بهشت

داوود فضائلی

ایران

مقصدمان جایی است در دلِ جنگل‌های گیلان، آنجا که فقط چند کیلومتر با استان اردبیل فاصله دارد، در ۱۵ کیلومتری جنوب شهرستان آستارا. گیلان سرتاسر سرسبز و زیباست؛ اما مقصد ما در همین استان زیبا، جایی است متفاوت‌تر، رویایی‌تر، چشم‌نوازتر، با مسیری بهشتی و پر از دشت‌هایی با گل‌های رنگارنگ وحشی.

می‌خواهیم برویم روستای کوته کومه از توابع شهر لوندویل؛ همان روستایی که آب گرم معروفی هم دارد؛ مقصد ما اما آن چشمه آب گرم هم نیست، آبشاری است بلند بالا با طبیعتی بکر و بهشتی در اطرافش و آب و هوایی مطبوع و دل چسب برای این ایام گرم تابستان؛ اثری طبیعی که برای رسیدن به آن، اول به دریاچه‌ای سحرانگیز و با طی مسیری جادویی، به دیواری صخره‌ای می‌رسیم که سر به آسمان ساییده و رشته‌های نقره‌ای آب از بلندای آن به زیر می‌آیند و بر زمین سجده می‌کنند. بله، آماده شوید تا راهی یکی از زیباترین مسیرهای گردشگری جهان و همچنین یکی از بلندترین آبشارهای کشورمان شویم؛ آبشار لاتون.

پنجشنبه‌های ایرانگردی

هر هفته یک گوشه از ایران زیبا

ایرانگردمان امروز می‌خواهد ما را ببرد به تماشای یکی از بلندترین آبشارهای ایران در گیلان. اما مسیری که طی می‌کند تا به آبشار برسد به قدری زیبا و سحرانگیز است که مانده بودیم مسیر را معرفی کنیم یا مقصد را

۱ همه راه‌های رسیدن به مقصد

برای رفتن به آبشار دو مسیر وجود دارد؛ اول مسیری کوتاه‌تر که از سمت دریاست، یعنی مسیری از لوندویل تا کوته‌کومه که ماشین‌روست و بعد از پایان جاده آسفالته، یك پیاده‌روی حدودا ده کیلومتری دارد که عمده مسیر هم خاکی است، گرچه این روزها متاسفانه ماشین هم کم از آن عبور نمی‌کند. در این راه، پس از طی مسیری، به کافه خشنود می‌رسیم، از اینجا به بعد شیب زمین بیشتر می‌شود. حالا دیگر باید پاشنه‌ها را بالا کشید تا بتوان با گذر از دشت و تپه‌هایی که ارتفاع‌شان درنهایت به ۶۵۰ متر می‌رسد، به آبشار برسید. این یعنی بیشتر شیب این مسیر بعد از کافه خشنود است. به پای آبشار هم که برسی چند کلبه کوچك هست که چای داشته باشد و بتوانید خستگی در کنید.

۲ رقص‌کنان در ارتفاعات تالش



ما اما مسیر دوم را انتخاب می‌کنیم؛ مسیری که شاید زیبایی‌اش را تنها بتوان در قالب تصاویر و نه حتی کلمات نشان داد؛ مسیری ۱۷ کیلومتری که از پای دریاچه سوها در استان اردبیل آغاز می‌شود و پس از طی مسیری بعضا پرشیب، در دل طبیعتی متنوع و بکر با مناظری سحرانگیز و بهشتی به آبشار می‌رسد؛ مناظری که برای دیدنش باید دل به کوه‌های تالش زد و عرض البرز را در آخرین کیلومترهایش طی کرد؛ مسیری که جان و دل و روح آدمی را به رقص و سرور درمی‌آورد. کوهپیمایی‌های عرض البرز زیادند؛ از شرقی‌ترین‌هایشان که استان سمنان را به گلستان وصل می‌کند، تا غربی ترین‌شان که شاید همین مسیر سوها به لاتون باشد.

۳ بیتوته در کنار دریاچه نقره‌ای

از اردبیل تا دریاچه سوها جاده ماشین رو دارد و غیر از چند کیلومتر آخر که خاکی و کمی شیبدار است، بقیه را به‌راحتی می‌توان با خودرو طی کرد. به کنار دریاچه که رسیدید، می‌توانید پس از درنگی برای تماشایش، پای در پاکوب کنار دریاچه بگذارید و کناره درخت‌های فندقی را که در ابتدای مسیر وجود دارد، بگیرید و بروید به سمت مقصد. (البته خیلی‌ها هم ترجیح می‌دهند شبی را کنار دریاچه اتراق کنند و بعد از استراحت و تماشای دریاچه زیبا در روز و آسمان پرستاره‌اش در شب، صبح روز بعد سرزنده تر از قبل به مسیر ادامه دهند).

۴ چقدر راه برویم؟

در مجموع مسیر ۱۷ کیلومتری از دریاچه تا آبشار و تا کوته کومه را معمولا و حداقل می‌توان در دو روز طی کرد، هرچند گروه‌هایی هم بوده‌اند که با باری سبك‌تر این مسیر را یکروزه طی کرده‌اند.

۵ کی برویم که دیوانه شویم؟

بهترین زمان تردد در این مسیر زیبا در بازه ماه‌های خرداد تا آخر تابستان است. در این زمان به‌ویژه تا تیرماه، یعنی همان زمانی که ما در این مسیر بهشتی روح‌مان به پرواز درآمده بود، در فاصله دریاچه تا آبشار و در مسیر بین درخت‌های فندق به تپه‌هایی می‌رسیم که مملو از گل‌های وحشی رنگارنگ هستند؛ گل‌های زرد بابونه و گل‌های سفید و بنفش و صورتی که عطرشان آدمی را مدهوش می‌کند و همه اینها البته در بستری سبز روییده‌اند و رو به آسمانی دارند که گاه مه آلود بودنش، آدم را به دنیای خیال و رویا و داستان‌های افسانه‌ای می‌برد. کمی جلوتر هم با بالا و پایین شدن در تپه‌های پیش رو از مناطقی رد می‌شوید که چراگاه تابستانی دام‌ها و چهارپایان روستاییان و عشایر است. از اینجا به بعد، جاده گاز را رد می‌کنیم و می‌رسیم به مرتفع ترین قسمت مسیر؛ به قله اسپیناس که دکل موبایلی هم روی قله پهن و غیرتیزش قرار دارد. از اینجا منظره کوه‌های پوشیده از جنگل قسمت گیلانی چشمان‌تان را می‌نوازد؛ کوه‌هایی که معمولا مه‌آلودند و قله هایشان از لابه‌لای ابرهای محیط بیرون زده است. کمی پایین‌تر هم چشمه آبی و کلبه‌ای موقتی وجود دارد که در فصل تابستان و در تعطیلات آخر هفته شاید بشود روی خوردن چای در آنجا حساب کرد.

۶ به هیرکانی‌های جهانی می‌رسیم

از قله عبور می‌کنیم، شیب مسیر بیشتر می‌شود. از اینجا به بعد دو طرف مسیر با درختان جنگل‌های هیرکانی پوشیده می‌شود؛ همان جنگل‌هایی که به‌تازگی ثبت جهانی شدند و یونسکو آنها را به‌عنوان دومین اثر طبیعی کشورمان جزو فهرست میراث جهانی قرار داده است. حتما می‌دانید که اولین اثر طبیعی ثبت شده کشورمان، کویر زیبای لوت است و با ثبت جنگل‌های هیرکانی مشخص می‌شود که چقدر تنوع اقلیمی کشورمان بالاست؛ اقلیمی صاحب جنگل، کویر و... و البته ما که این را می‌دانستیم، اما حالا همه جهانیان نگاه‌شان به این اقلیم متنوع و جادویی دوخته شده است. امید که این ثبت جهانی همه‌مان را مصمم به مراقبت از این طبیعت بکر و این جنگل‌های باستانی‌اش کند که سراسر دریای کاسپین کشیده شده است.

۷ ورود به دالان سبز

به مسیر برمی‌گردیم که حالا دیگر پاکوبش از بین درختان دالان مانندی عبور می‌کند که اسم دالان هم بسیار برازنده آن است؛ دالانی که عبور از آن خستگی تا اینجای مسیر را به کلی از تن آدمی بیرون می‌کند. از دالان با تمام زیبایی و حس خوبش عبور می‌کنیم. باز هم جلوتر می‌رویم، به جایی می‌رسیم که شیب مسیر زیاد می‌شود، به نحوی که در روزهای بارانی عبور از آنها کمی مشکل می‌شود، به مسیر ادامه می‌دهیم تا جایی که دوباره جلوی دید باز می‌شود و چشم‌مان به تماشای مناظری بسیار زیبا روشن می‌شود. همان جایی که از بالا می‌شود شاهد خانه‌های ییلاقی در مسیر هم بود.

۸ مراقب باشید گم نشود

از اینجا مسیر به چند راه تقسیم می‌شود که بعد از عبور از حصار و پرچینی، ما ساده‌ترین و کم خطرترین‌شان را انتخاب می‌کنیم. همان که کمی طولانی‌تر است و به پایین آبشار می‌رسد؛ مسیری که با وجود ساده‌تر بودنش در نقاطی گمراه‌کننده می‌شود. یعنی همان جاها که از میان سرخس‌هایی عبور می‌کند که مسیر پاکوب را پوشانده‌اند و اگر نباشد جی پی اس مسیر یا همراهی یك راه بلد، گم شدن در آن خیلی هم دور از تصور نیست، نشانه‌اش هم چند کلبه که در یکی از آنها می‌توان مایحتاج ابتدایی را برای زنده ماندن تا رسیدن کمك پیدا کرد.

۹ و سرانجام ...

اینجا شاید جای مناسبی باشد برای شب مانی که تا صبح بتوانیم بیدار بمانیم و با طی مسافت نسبتا کمی به پای آبشار لاتون برسیم؛ آبشاری که از بلندای صخره‌ای عمودی پایین می‌ریزد و تا از آن ارتفاع صخره‌ای به پایین و صورت شما برسد، پودر شده است؛ آبشاری که اگر مه نباشد از فاصله زیادی از پایین دست هم پیداست و به‌طور حتم بلندترین آبشار شمال ایران است...

طراح: بیژن گورانی

جدول شماره ۵۴۶۱

جدول عادی



افقی: ۱) برنامه‌ای با شعار دیدبانی برای پیشرفت در شبکه یك سیما - سهل‌انگاری کردن - جز آن ۲) آگاهی - نوك پرندگان - رنگی برای قالی ۳) دشمن آتش - نوعی سنگ قیمتی - افزایش ۴) چوبدستی پلیس - نام‌ها - صدای گریه بچه ۵) رادار - کشتی حمل سوخت‌های مایع ۶) مجموعه سخنرانی‌ها درباره موضوعی خاص - کشته شده - ویتامین خونی ۷) تصویر - پایتخت نیجریه - کمدین انگلیسی ۸) دردناك - مجاب کردن - تازه به راه افتاده ۹) رهگذر - معروف‌ترین تراژدی یونان - منفعت ۱۰) تیر پیکاندار - شهری در چهارمحال و بختیاری - فتوا خواستن ۱۱) پایتخت کشور جزیره‌ای کیپ ورد - قسمت خمیده لوله ۱۲) تیره - قطعه موسیقی برای یك یا دو نوازنده - مرطوب ۱۳) غیر مجرد - شهری در جنوب غربی فرانسه - جانشین او ۱۴) دزد - بندری در بلغارستان - پروردگار ما ۱۵) داروی افزایش تحرك گوارش - زرد کمرنگ - صمیمی.

عمودی: ۱) پاداش عمل خوب - فیلمنامه نویس - زهر ۲) رقیبان - دگرگون شده - ورم ۳) ضمیر انگلیسی - کرم روده انسان - تك‌چهره ۴) اضافه کردن - چاره‌اندیش - کمترین ۵) اساس - مترسك ۶) میوه ترش هندی - شعبه‌ای از نژاد سفید - از سازهای زهی ۷) پستانداری جونده - عنوانی احترام‌آمیز برای پدر - برادر عرب ۸) پاك‌تر - سپاسگزار - شرف ۹) من و شما - فرمانبرداری - مدفن زنده‌یاد قیصر امین‌پور ۱۰) سخن بی‌معنی - همسر مرد - عقیده ۱۱) میوه‌ای روغنی - جزء غیرمستقلی که به پایان واژه می‌پیوندد ۱۲) مبالغه کردن - قفل چوبی خانه‌های قدیم - قطعی برای کتاب ۱۳) نام دو تن از پادشاهان مجارستان بود - موفق در انجام کاری - دفاع فوتبال ۱۴) استوار - میوه‌ای که در شکر پخته می‌شود - لوله باریك در ساقه گیاه ۱۵) نهیب - از باشگاه‌های فوتبال اسپانیا - پول عمان.

جدول ویژه

افقی: ۱) صاحب - سیاره مشتری - کابوس ۲) حالتی در نخستین ماه‌های حاملگی - بردبار - واحد شمارش گردنبند ۳) شکل ظاهری - محل ایستادن پیش‌نماز - کشاورز ۴) خوك در گویش عرب - شغلی ندارد - دندان‌های جلوی دهان ۵) باریك بینی - نکته سنجی ۶) هدایت‌کننده - آمیخته شده - پسوند فاعلی ۷) هر بخش از تورات - فرمان مغولی - زره جنگاوران قدیم ۸) شیعه بودن - دعا به درگاه خدا - بازدارنده ۹) جد مادری حضرت سلیمان (ع) - چشم انداز - پول قرقیزستان ۱۰) انبار کشتی - آسمانی - شهری در فرانسه ۱۱) فنا - فطری ۱۲) گمان - لانه پرندگان - نشان دادن ۱۳) خطوط میله‌ای اطلاعات کالا - زلزله - شهر زیارتی ۱۴) فریاد بلند - دوستی خالص - خردمند ۱۵) مظنون - ناممکن - نوعی آش سرکه.

عمودی: ۱) رمانی مشهور نوشته دن براون - روز قیامت - ای پادشه خوبان داد از ... تنهایی ۲) رسم - چهارشاخ - پند گرفتن ۳) راهی که به آخر نمی‌رسد! - سرمای شدید - فهرست الفبایی آغاز کتاب ۴) استراحت کردن - از پیامبران اولوالعزم - سوره سی‌ام قرآن ۵ - راهزن - خودداری کردن ۶) ظرف شیشه‌ای آزمایشگاهی - پسر کاوه آهنگر - تنور ۷) پاورقی - زرد روشن - قطره ۸) قطعی برای کتاب - وسطی - پابرجا ۹) تیر پیکاندار - فرو خوردن خشم - خوابیدن ۱۰) قند نیشکر - صدای باران - از انجیل‌های معتبر ۱۱) محفظه چند کشویی - شاعر غزلسرای آلمان در قرن نوزدهم ۱۲) بی‌گناه - تبهکاران - مبارز ۱۳) تندی و درشتی - پایتخت باهاما - زائو ترسان ۱۴) سماق - این زمان - پرنده‌ای وحشی ۱۵) کوچك و خرد - نعمت افزون کند - غلاف شمشیر.

حل جدول عادی شماره ۵۴۶۰



حل جدول ویژه شماره ۵۴۶۰